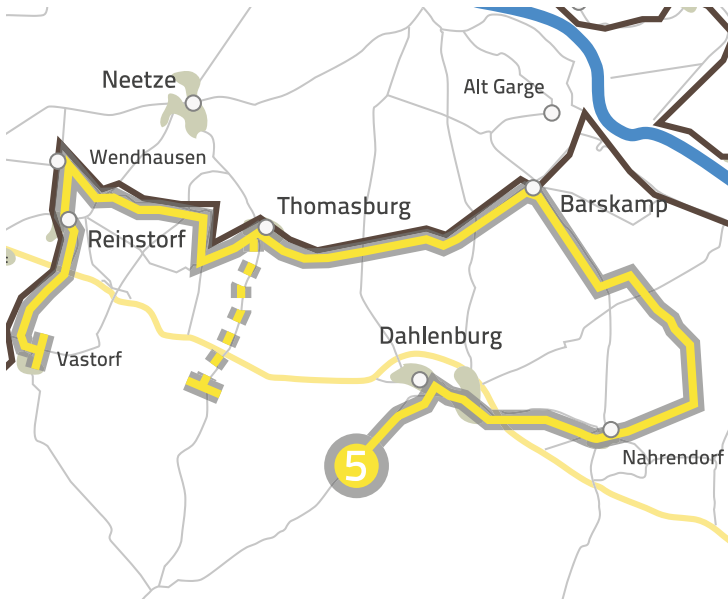







Dahleburger Runde



5

Start ist in Dahlenburg. Vom Bahnhof kommend, ist beim Schild Richtung Ortsmitte ein Abstecher nach links zu St. Michael möglich. Von St. Johannes  geht es auf der „Dannenberger Straße“ zur „Dannenberger Landstraße“, dort rechts und den Fahrradschildern folgen. Über Mücklingen nach Nahrendorf (St. Lamberti ), dort den Fahrradschildern folgen und weiter Richtung Kovahl. In Koval links nach Ventschau, in Ventschau links nach Köhlingen und dort den Fahrradschildern folgen. Dann links Richtung Barskamp und den Fahrradschildern an der Straße rechts Richtung Barskamp folgen (St. Vitus ). Von Barskamp ist ein Abstecher nach Alt Garge möglich (ca. 3 km). Ansonsten dem Fahrradschild folgen und „Am Thigarten“ links über Köstorf und Ellringen nach Thomasburg. In Thomasburg rechts auf „Kirchring“ und links hoch zur Peter und Paul Kirche . Dem Fahrradschild Richtung Neetze folgen und an der Straße links Richtung Bavendorf.

Variante 1 (ca. 39 km): der Straße folgen bis Bahnhof Bavendorf.

Variante 2 (ca. 51 km): Von der Straße rechts abbiegen Richtung Radenbeck, von Radenbeck über Wennekath und Holzen nach Wendhausen und in Wendhausen links auf „Im Ort“. Die Petri-Kirche liegt rechts. Links weiter nach Reinstorf (St. Vitus ), dort links „Am Vitusbach“ und über Volkstorf nach Vastorf. An der Nikolaus-Kapelle links auf „Bahnhofstraße“ zum Bahnhof.

Variante 1

Dahlenburg – Nahrendorf –
Ventschau – Barskamp –
Köstorf – Thomasburg –
Bavendorf

Variante 2

Dahlenburg – Nahrendorf –
Ventschau – Barskamp –
Köstorf – Thomasburg –
Radenbeck – Wennekath –
Holzen – Wendhausen –
Reinstorf – Vastorf